



UNIVERSITA' della TERZA ETA'
UNITRE
Università delle Tre Età
C O R M O N S
Via Gorizia 88 - Tel/fax 0481.61261
www.unitre-cormons.it segreteria@unitre-cormons.it



Il gruppo camminatori UNITRE organizza per **sabato 22 febbraio 2025** una camminata sul Panovec

Ritrovo nel parcheggio di via Giustiniani a Gorizia con partenza alle ore 8:30

Da via Giustiniani ci dirigeremo verso Il monastero di Castagnevizza (in sloveno (Samostan Kostanjevica) convento francescano che fu fondato come santuario Carmelitano dell'Annunciazione nel 1623 dal Conte Mattia della Torre sulla collina del Rafut.

Nella cripta del monastero sono sepolti sei esponenti della casa di Borbone di Francia che andarono in esilio a Gorizia dopo la Rivoluzione di luglio del 1830 quando vennero esiliati dalla Francia.

Dal santuario ci incammineremo verso la foresta del Panovec che si estende su un'area di ben 380 ettari.

Dal punto di vista della flora, Panovec è particolarmente interessante per le tantissime specie arboree grazie alla storica coltivazione sistematica di alberi. Inoltre, il bosco di Panovec è anche la casa di molti animali, tra cui spicca la rana di Lataste. Nel 1985, Panovec è stato inserito nel patrimonio naturale.

Il percorso è lungo 11,6 km con un dislivello di circa 200 metri

Si raccomanda di indossare abbigliamento e scarpe adeguate al percorso

Si ricorda di portare con se la carta d'identità in quanto il percorso è in Slovenia

Qualora le condizioni meteo non lo consentissero l'uscita verrà rinviata al sabato successivo.

Entro venerdì ore 15:00 verrà data comunicazione agli iscritti del rinvio.

Le iscrizioni vanno fatte esclusivamente inviando una mail di conferma al seguente indirizzo mail:

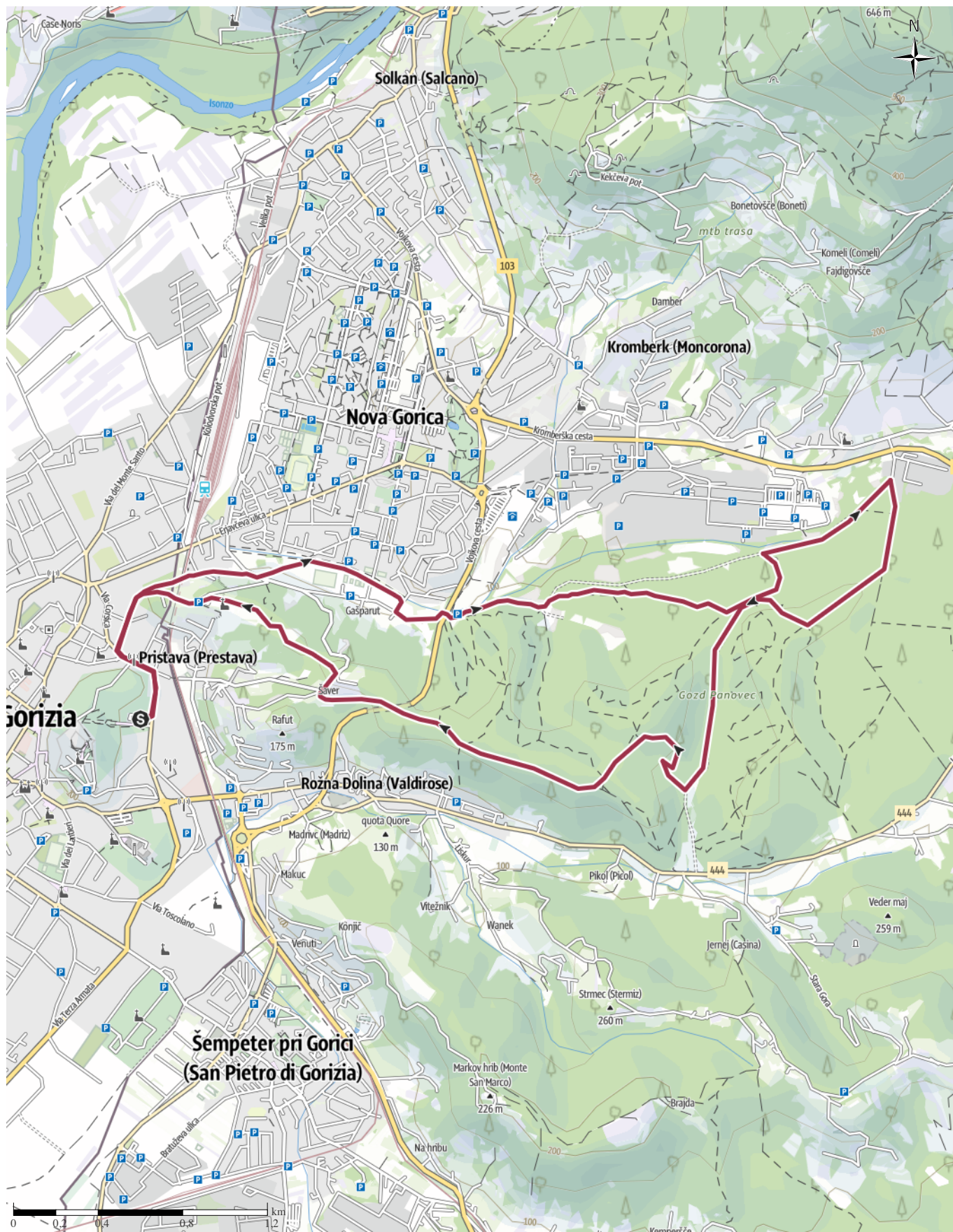
passeggiate.uni3@unitre-cormons.it

entro giovedì 20 febbraio 2025.

Si ricorda che il numero massimo di iscritti è di 50

SLO - Santuario Castagnevizza - Panovec

↔ 11,6 km | ⌚ 3:10 h. | ▲ 194 m | ▼ 195 m | Difficoltà media



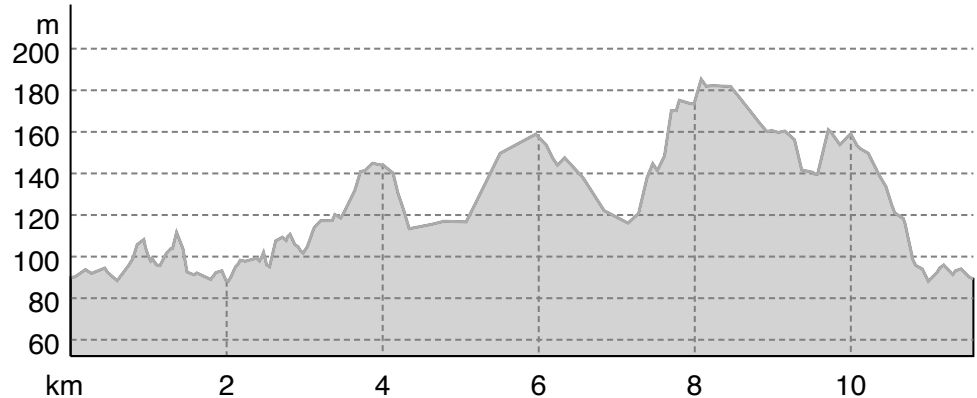
Base cartografica: cartografia di Outdooractive; ©OpenStreetMap (www.openstreetmap.org)

SLO - Santuario Castagnevizza - Panovec

Tipo di percorso

Lunghezza 11,6 km

Profilo altimetrico



Dati dell'itinerario

Escursione

Lunghezza ↔ 11,6 km

Durata ⌚ 3:10 h.

Dislivello ▲ 194 mt

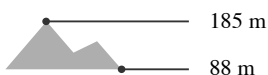
Discesa ▼ 195 mt

Difficoltà media

Impegno fisico ●●●●●●

Tecnica ●●●●●●

Livello sul mare



Periodo consigliato

GEN | FEB | MAR

APR | MAG | GIU

LUG | AGO | SET

OTT | NOV | DIC

Recensioni

Autori

Emozione ●●●●●●

Paesaggio ●●●●●●

Community

Altri dati



Vanni Aizza

Ultimo aggiornamento: 19.10.2021

Apri l'itinerario sul tuo Smartphone



Scannerizzare questo codice col Smartphone per aprire l'itinerario sul tuo telefonino.

Sito web

<https://out.ac/mYFAV>