



UNIVERSITA' della TERZA ETA'  
UNITRE  
Università delle Tre Età  
CORMONS  
Via Gorizia 88 - Tel/fax 0481.61261  
www.unitre-cormons.it segreteria@unitre-cormons.it



Il gruppo camminatori UNITRE organizza per **sabato 8 febbraio 2025** una camminata sul monte Sabotino.

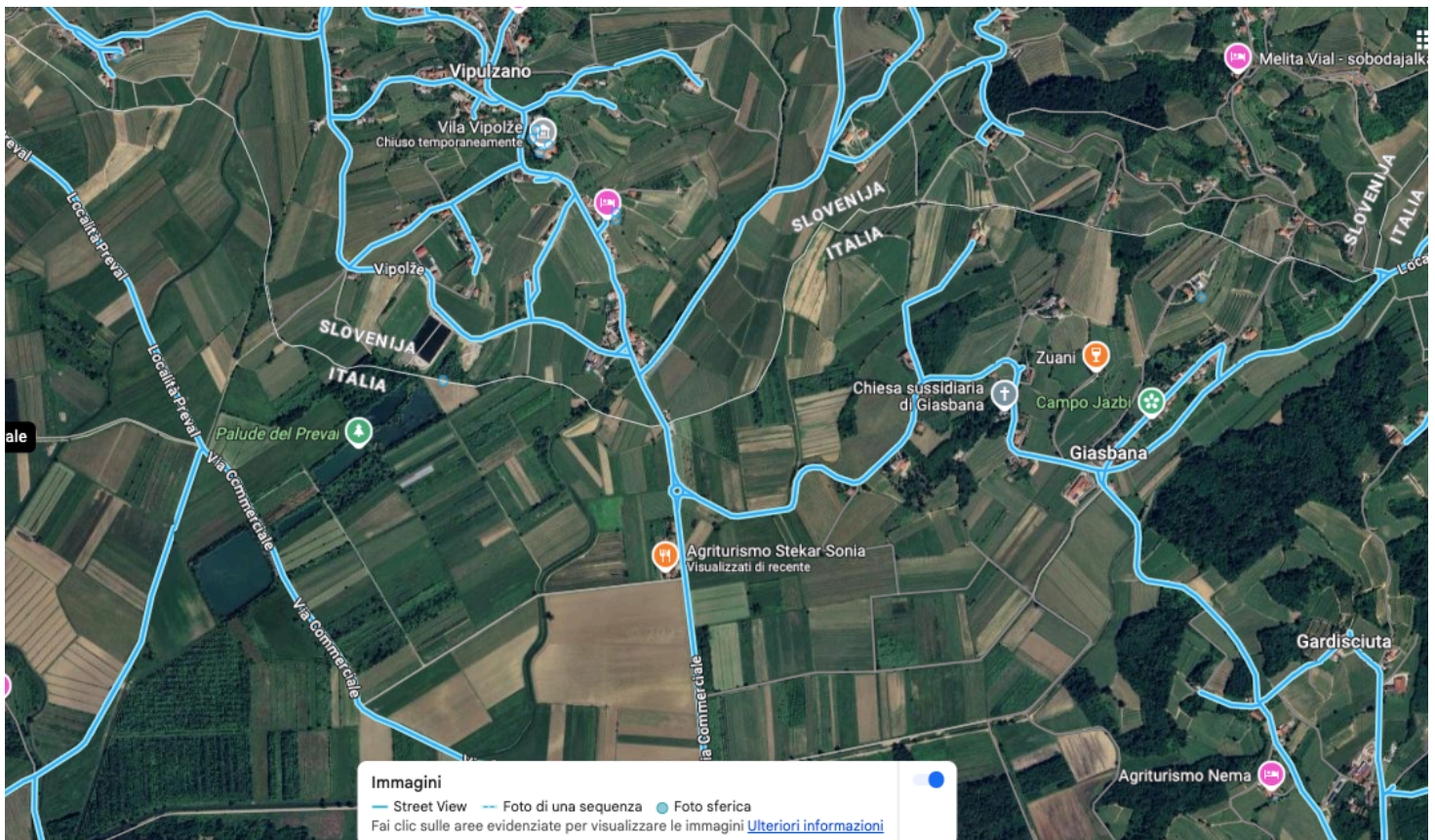
Il percorso è lungo 7 km con un dislivello di circa 250 metri.

Si raccomanda di indossare scarpe da trekking e l'uso di bastoncini da montagna.

Il ritrovo è al confine con la Slovenia a Mossa **alle ore 8:15** (pochi metri dopo l'agriturismo Stekar Sonia ) vedi piantine allegate

**La partenza sarà alle ore 8:30**

*Si ricorda di portare con se la carta d'identità in quanto il percorso è in Slovenia*





Qualora le condizioni meteo non lo consentissero l'uscita verrà rinviata al sabato successivo.

**Entro venerdì ore 15:00 verrà data comunicazione agli iscritti del rinvio.**

Le iscrizioni vanno fatte esclusivamente inviando una mail di conferma al seguente indirizzo mail:

**[passeggiate.uni3@unitre-cormons.it](mailto:passeggiate.uni3@unitre-cormons.it)**

entro giovedì 6 febbraio 2025.

**Si ricorda che il numero massimo di iscritti è di 50**

# SLO Isonzo - Sabotino 1

↔ 7,3 km

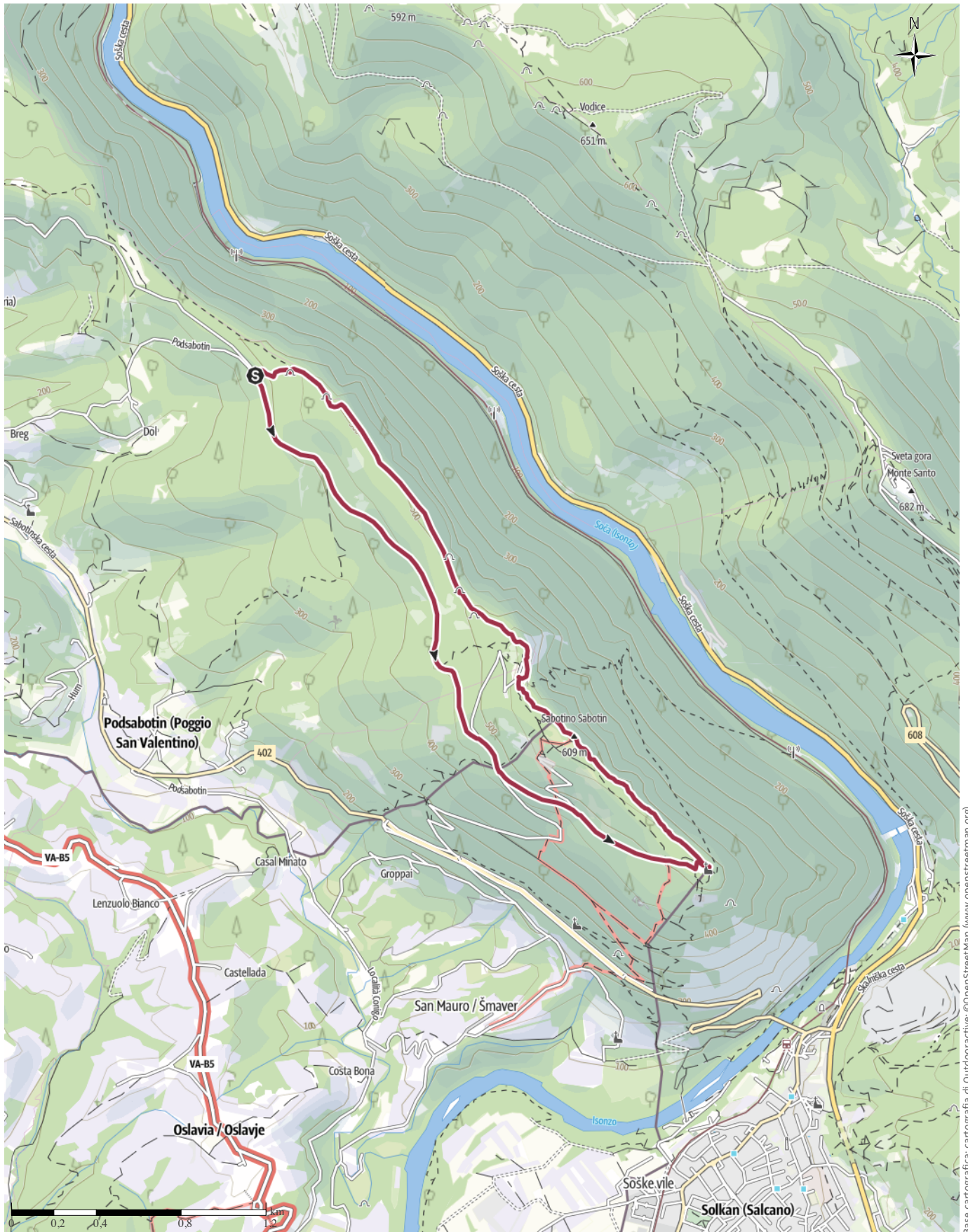
🕒 2:20 h

▲ 231 m

▼ 232 m

Difficoltà

media



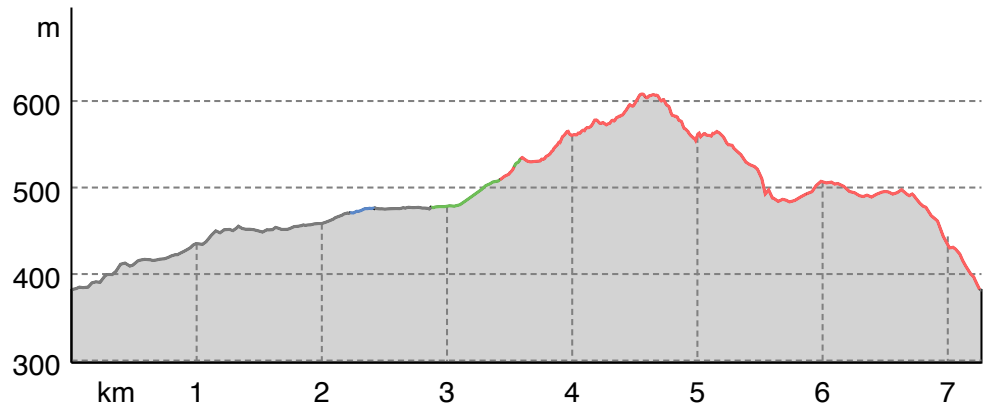
Base cartografica: cartografia di Outdooractive; ©OpenStreetMap (www.openstreetmap.org)

## SLO Isonzo - Sabotino 1

## Tipo di strada

Asfalto	2,7 km
Strada	0,2 km
sterrata	
Sentiero	0,6 km
naturalistico	
Sentiero	3,8 km
Sconosciuto	0 km

## Profilo altimetrico



## Dati del percorso

## Escursione

Distanza ↔ 7,3 km

Durata ⌚ 2:20 h

Salita ▲ 231 m

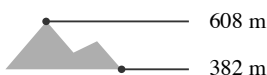
Discesa ▼ 232 m

Difficoltà media

Fitness ●●●●●

Tecnica T2

Altitudine



## Periodo consigliato

GEN | FEB | MAR  
 APR | MAG | GIU  
 LUG | AGO | SET  
 OTT | NOV | DIC

## Valutazioni

## autori

Emozione ●●●●●

Paesaggio ●●●●●

## Community

## Altri dati



## Vanni Aizza

Ultimo aggiornamento: 27.01.2025

Park incrocio strada da Pod Sabotin, strada militare italiana (parte), San Valentino, Cresta e Cipa del Sabotino, Rifugio sloveno del Sabotino, Quota 507, punto di partenza.

Dislivello Google Earth: 316 m.

## Apri il percorso sul tuo smartphone



Scannerizza questo codice QR e salva questo percorso per l'uso offline, condividilo con gli amici e altro...

Sito web

<https://out.ac/IXnyiM>