



UNIVERSITA' della TERZA ETA'
UNITRE
Università delle Tre Età
C O R M O N S
Via Gorizia 88 - Tel/fax 0481.61261
www.unitre-cormons.it segreteria@unitre-cormons.it



Il gruppo camminatori UNITRE organizza per **sabato 25 gennaio 2025** una camminata da Salcano a Plave (utilizzando la pista ciclabile) costeggiando per gran parte del percorso del fiume Isonzo. Il ritorno lo faremo in treno essendo il percorso di andata lungo circa 14 km.

Il biglietto può essere fatto in treno ed il costo è di 2€

IL ritrovo nel parcheggio del supermercato Dipiù di via Monte Santo 96, Gorizia con partenza alle ore 8:30

Si raccomanda di indossare abbigliamento e scarpe adeguate al percorso

Si ricorda di portare con se la carta d'identità in quanto il percorso è in Slovenia

Qualora le condizioni meteo non lo consentissero l'uscita verrà rinviata al sabato successivo.

Entro venerdì ore 15:00 verrà data comunicazione agli iscritti del rinvio.

Le iscrizioni vanno fatte esclusivamente inviando una mail di conferma al seguente indirizzo mail:

passegiate.uni3@unitre-cormons.it

entro giovedì 24 gennaio 2025.

Si ricorda che il numero massimo di iscritti è di 50

SLO Isonzo - Salcano-Plava

↔ 14,1 km

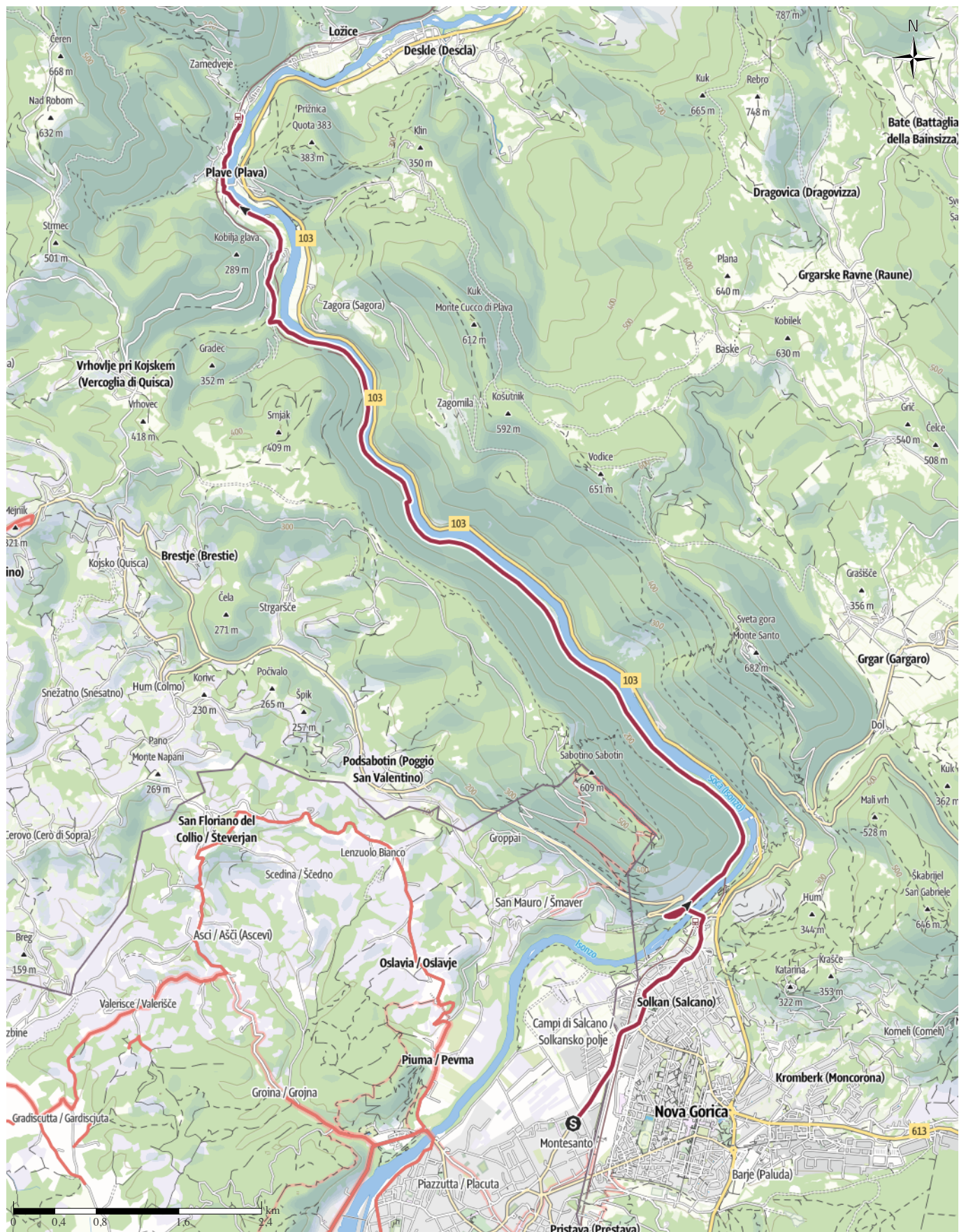
🕒 4:10 h

⬆️ 152 m

⬆️ 139 m

Difficoltà

difficile



Base cartografica: cartografia di Outdooractive; ©OpenStreetMap (www.openstreetmap.org)

SLO Isonzo - Salcano-Plava

↔ 14,1 km

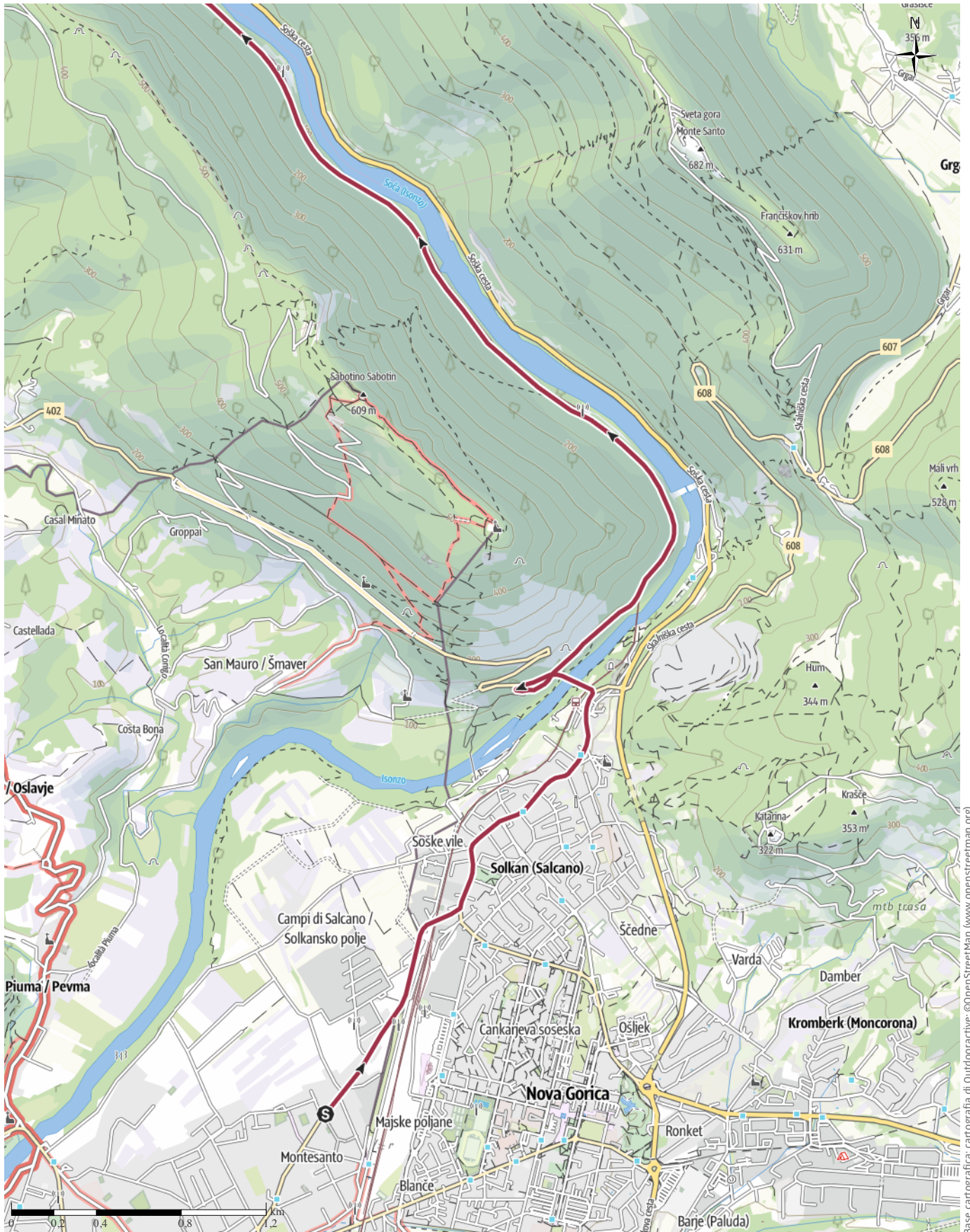
🕒 4:10 h

▲ 152 m

▼ 139 m

Difficoltà

difficile



Base cartografica: cartografia di Outdooractive; ©OpenStreetMap (www.openstreetmap.org)

SLO Isonzo - Salcano-Plava

↔ 14,1 km

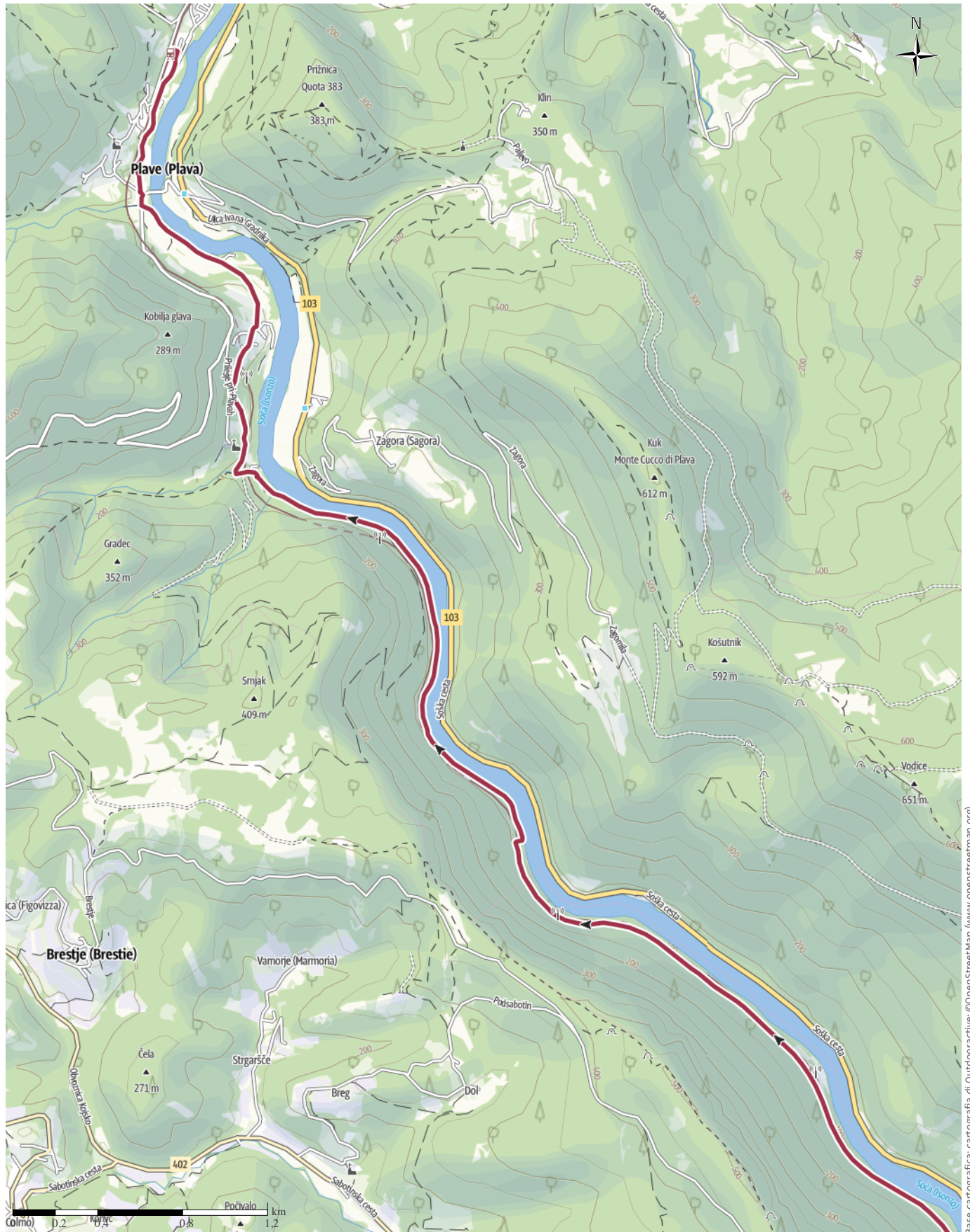
🕒 4:10 h

▲ 152 m

▼ 139 m

Difficoltà

difficile



Base cartografica: cartografia di Outdooractive; ©OpenStreetMap (www.openstreetmap.org)

SLO Isonzo - Salcano-Plava

↔ 14,1 km

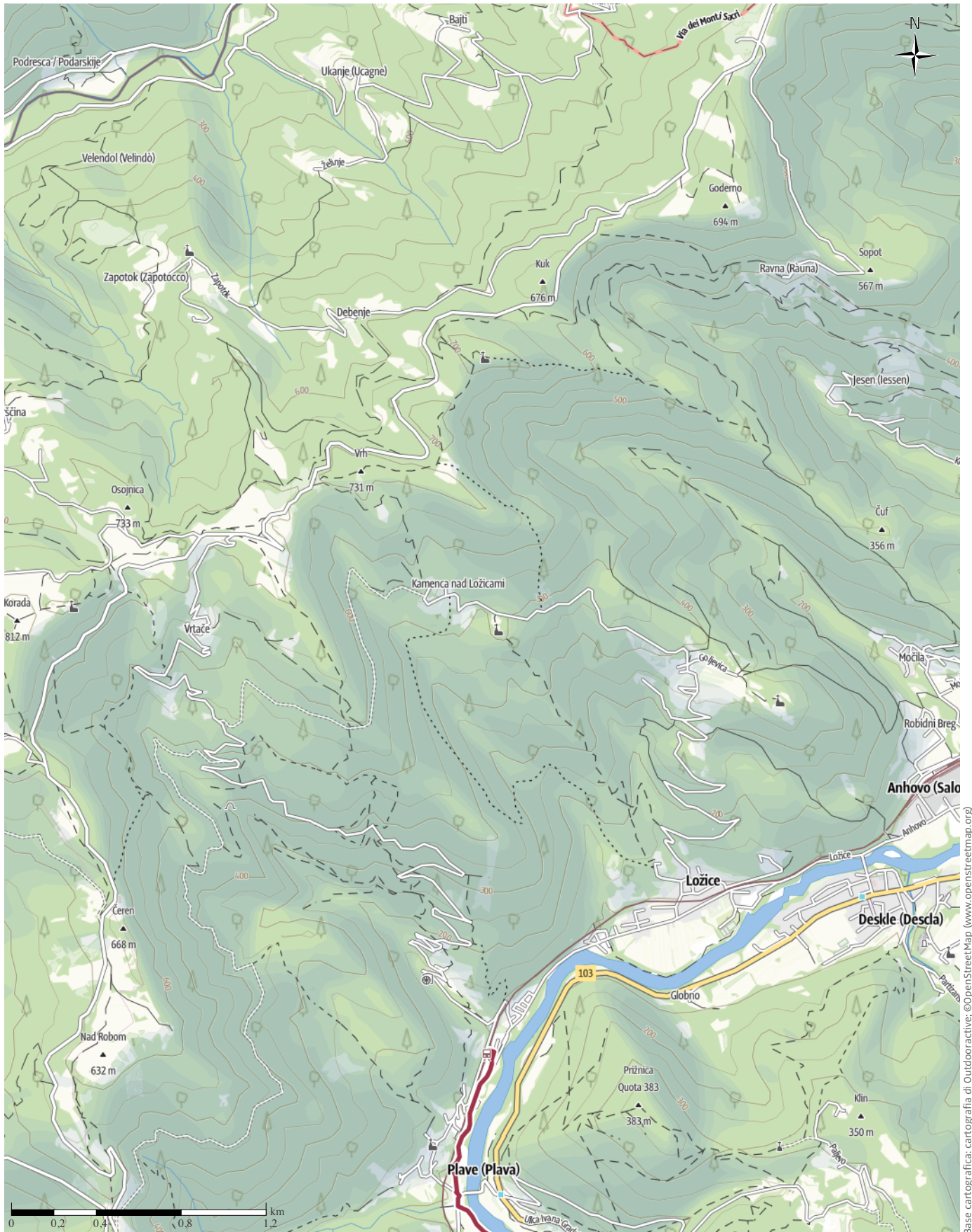
🕒 4:10 h

▲ 152 m

▼ 139 m

Difficoltà

difficile



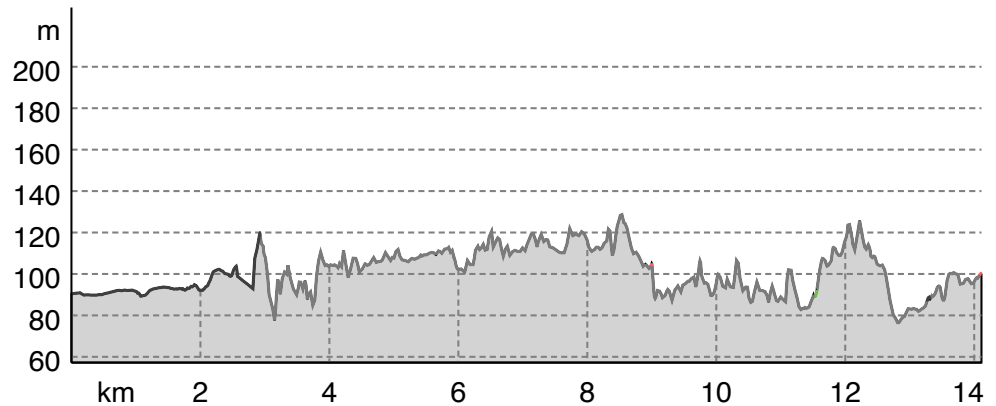
Base cartografica: cartografia di Outdooractive; ©OpenStreetMap (www.openstreetmap.org)

SLO Isonzo - Salcano-Plava

Tipo di strada

Asfalto	11 km
Sentiero	0,1 km
naturalistico	
Sentiero	0 km
Strada	3 km
Sconosciuto	0 km

Profilo altimetrico



Dati del percorso

Escursione

Distanza ↔ 14,1 km

Durata ⌚ 4:10 h

Salita ▲ 152 m

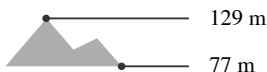
Discesa ▼ 139 m

Difficoltà difficile

Fitness ●●●●●●●●

Tecnica T2

Altitudine



Periodo consigliato

GEN | FEB | MAR
 APR | MAG | GIU
 LUG | AGO | SET
 OTT | NOV | DIC

Valutazioni

autori

Emozione ●●●●●

Paesaggio ●●●●●

Community

Altri dati



Vanni Aizza

Ultimo aggiornamento: 20.01.2025

Gorizia (Parcheggio supermercato DiPiù di Via Monte Santo), Salcano, Ponte sull'Isonzo, Ciclabile del Sabotino fino a Plava. Ritorno con il treno fino alla Stazione di Salcano, quindi a piedi fino al punto di partenza.

Apri il percorso sul tuo smartphone



Scannerizza questo codice QR e salva questo percorso per l'uso offline, condividilo con gli amici e altro...

Sito web

<https://out.ac/IXiwia>