



Il gruppo camminatori UNITRE organizza per **sabato 7 dicembre 2024** una camminata sul carso monfalconese.

**Punto di incontro:**

**Monfalcone - Via dei Castellieri - Serramenti di Pierro - ore 8:15**

(vedi piantina)



Indicazioni:

- per chi arriva da Doberdò, scendendo a Selz, prima del passaggio a livello girare a sinistra
- per chi arriva da Ronchi, dopo il Cimitero di Ronchi girare a sinistra, passare il passaggio a livello della linea FS Monfalcone-Gorizia e girare a destra.

Partiremo da località Zucchet per proseguire verso Gradiscata.

Le alture carsiche che dominavano questo tratto di mare vennero tutte occupate da abitati ben visibili con le loro cinte monumentali: San Polo-Gradiscata a ovest, il centrale abitato delle Forcate e quello di Monte Falcone fecero parte della fascia più occidentale dei castellieri del Carso monfalconese e goriziano, distribuiti anche più all'interno in posizione dominante sul Vallone di Doberdò.

“A poca distanza dalla Rocca si trova un altro castelliere, detto delle Forcate, con vallo in parte tuttora esistente, largo 5 a 10 metri ed alto 0.5 ad 1, mancante dal lato

nord-ovest, ove il terreno è assai rupestre e quindi non possiede che appena qualche traccia della spianata. La sua circonferenza è di circa 600 metri”:

Si raccomanda di indossare scarpe adeguate al percorso e l'uso di bastoncini da montagna.

Qualora le condizioni meteo non lo consentissero l'uscita verrà rinviata al sabato successivo.

**Entro venerdì ore 15:00 verrà data comunicazione agli iscritti del rinvio.**

Le iscrizioni vanno fatte esclusivamente inviando una mail di conferma al seguente indirizzo mail:

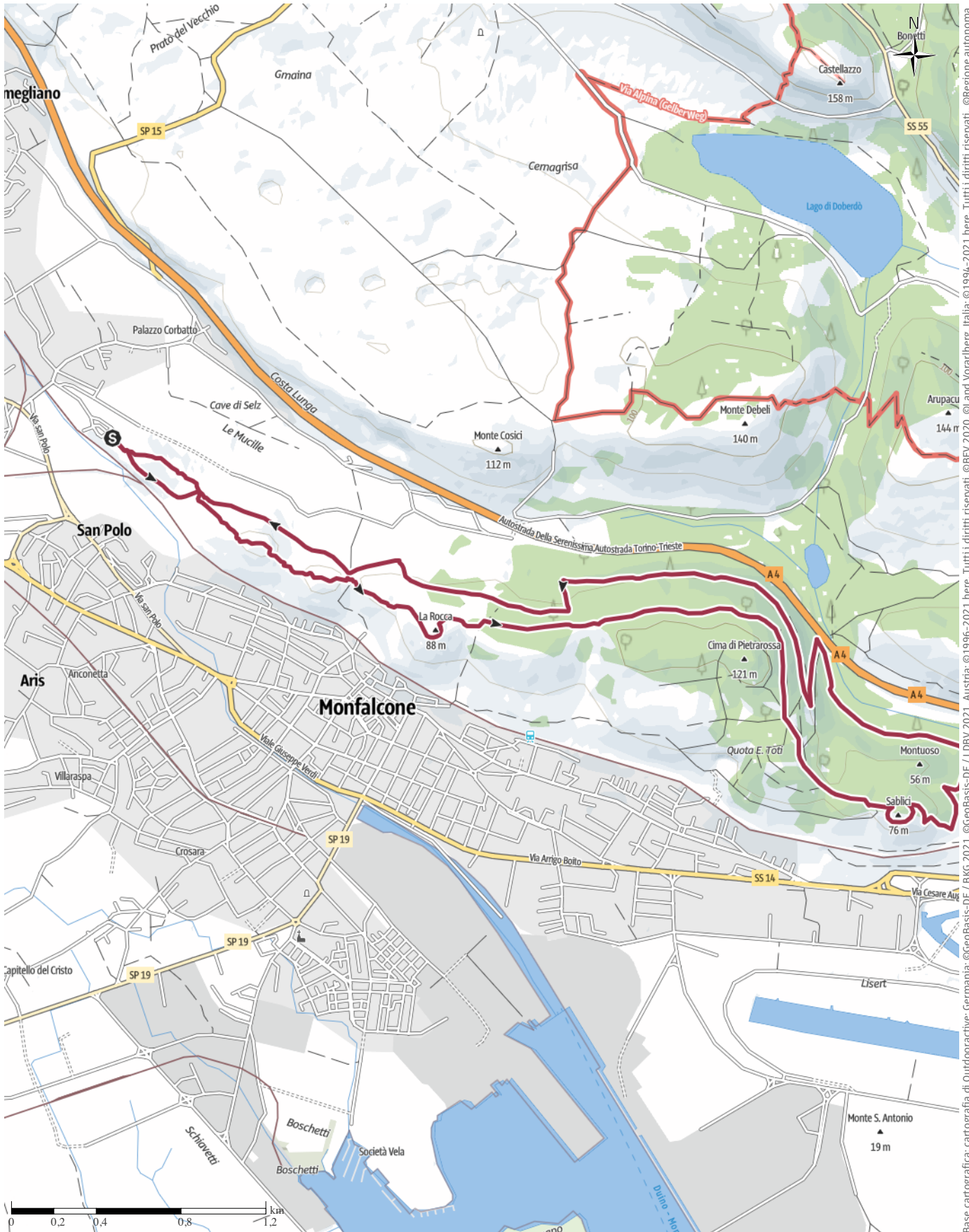
**[passegiate.uni3@unitre-cormons.it](mailto:passegiate.uni3@unitre-cormons.it)**

**entro giovedì 5 novembre 2024**

**Si ricorda che il numero massimo di iscritti è di 50**

# Carso Goriziano - Carso Monfalconese dal Sochet giro completo

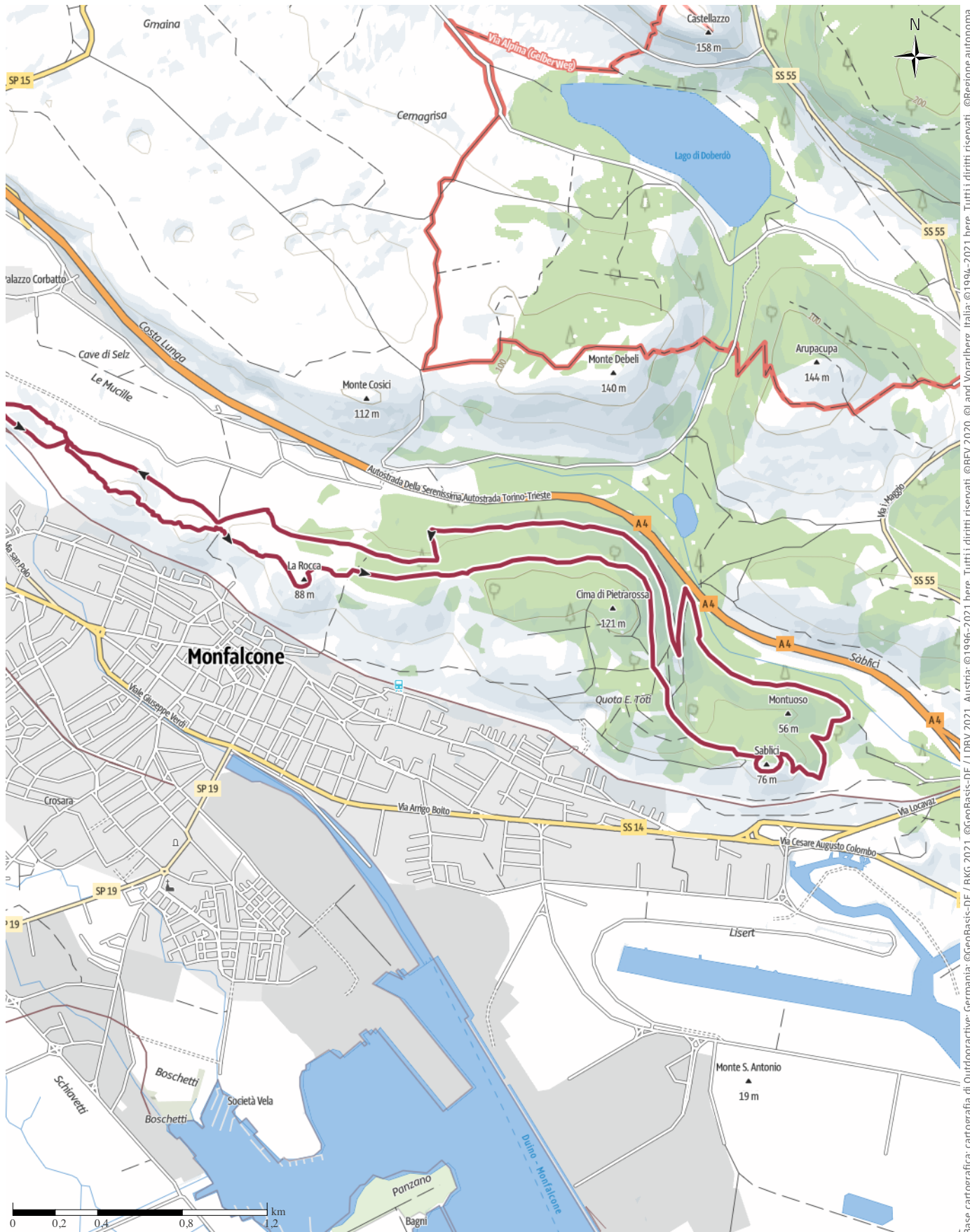
↔ 11,8 km | ⌚ 3:20 h | 🏔️ 144 m | 🏔️ 144 m | Difficoltà -



Base cartografica: cartografia di Outdooractive; germania: ©GeoBasis-DE / BKG 2021. ©GeoBasis-DE / LDBV 2021. Austria: ©1996-2021 here. Tutti i diritti riservati. ©BEV 2020. ©Land Vorarlberg, Italia: ©1994-2021 here. Tutti i diritti riservati. ©Regione autonoma di Bolzano Alti Adige - Ripartizione natura, paesaggio e sviluppo del territorio. © Cartago S.R.L., Svizzera: Geodata © swisstopo. ©BAFU - Bundesamt für Umwelt. Base cartografica: cartografia di Outdooractive; ©OpenStreetMap (www.openstreetmap.org)

# Carso Goriziano Carso Monfalconese dal Sochet ...

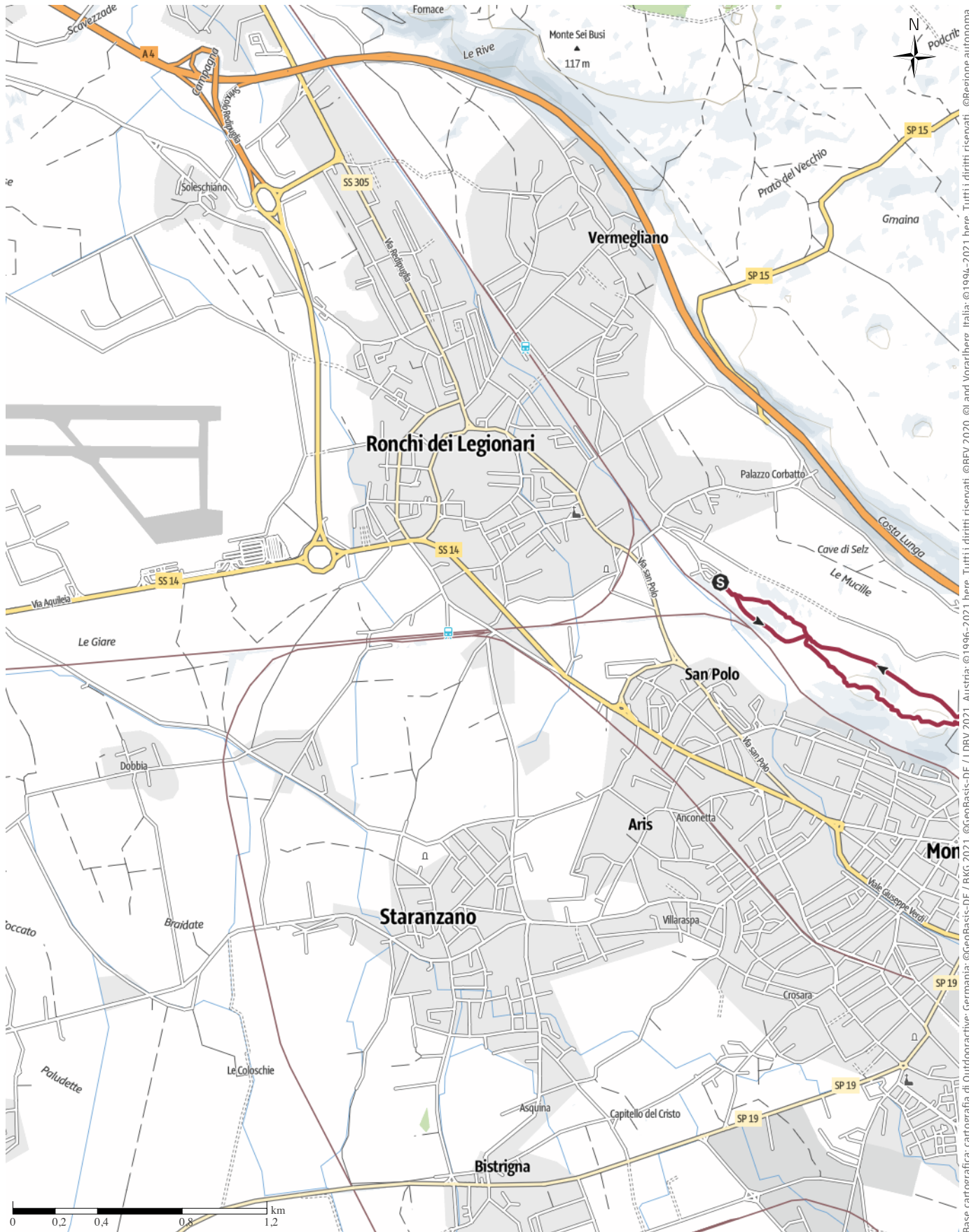
↔ 11,8 km | ⌚ 3:20 h. | ▲ 144 m | ▼ 144 m | Difficoltà -



Base cartografica: cartografia di Outdooractive; Germania: ©GeoBasis-DE / BKG 2021. ©GeoBasis-DE / LDBV 2021. Austria: ©1996-2021 here. Tutti i diritti riservati. ©BEV 2020. ©Land Vorarlberg, Italia: ©1994-2021 here. Tutti i diritti riservati. ©Regione autonoma di Bolzano Alti Adige - Ripartizione natura, paesaggio e sviluppo del territorio. © Cartago S.R.L., Svizzera: Geodata © swisstopo. ©BAAFU - Bundesamt für Umwelt. Base cartografica: cartografia di Outdooractive; ©OpenStreetMap (www.openstreetmap.org)

# Carso Goriziano Carso Monfalconese dal Sochet ...

↔ 11,8 km | ⌚ 3:20 h. | ▲ 144 m | ▼ 144 m | Difficoltà -



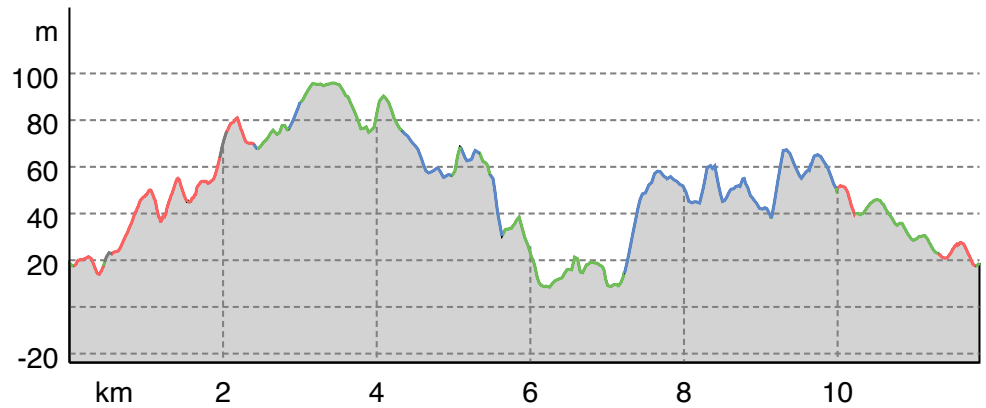
Base cartografica: cartografia di Outdooractive; Germania: ©GeoBasis-DE / BKG 2021. ©GeoBasis-DE / LDBV 2021. Austria: ©1996-2021 here. Tutti i diritti riservati. ©BEV 2020, ©Land Vorarlberg, Italia: ©1994-2021 here. Tutti i diritti riservati. ©Regione autonoma di Bolzano Alti Adige - Ripartizione natura, paesaggio e sviluppo del territorio. © Cartago S.R.L., Svizzera: Geodata ©swisstopo. ©BAFU - Bundesamt für Umwelt. Cartografia: cartografia di Outdooractive; ©OpenStreetMap (www.openstreetmap.org)

Carso Goriziano Carso Monfalconese dal Sochet ...

## Tipo di strada

Asfalto	0,2 km
Strada	4 km
sterrata	
Sentiero	4,8 km
naturalistico	
Sentiero	2,8 km

## Profilo altimetrico



## Dati del percorso

## Escursione

Lunghezza ↔ 11,8 km

Durata ⌚ 3:20 h.

Salita ▲ 144 mt

Discesa ▼ 144 mt



## Periodo consigliato

GEN | FEB | MAR

APR | MAG | GIU

LUG | AGO | SET

OTT | NOV | DIC

## Recensioni

## Autori

Emozione ●●●●●

Paesaggio ●●●●●

## Community

## Altri dati



Vanni Aizza

Ultimo aggiornamento: 01.11.2022

Sochet, Gradiscata, Forcate, Rocca, Quota Sablici,  
Palude Sablici, Bosco planiziale, rientro lungo il  
versante Nord.

## Apri il percorso sul tuo Smartphone



Scannerizza questo codice QR e  
salva questo percorso per l'uso  
offline, condividilo con gli amici e  
altro...

Sito web

<https://out.ac/IFGB9r>