



UNIVERSITA' della TERZA ETA'  
UNITRE  
Università delle Tre Età  
C O R M O N S  
Via Gorizia 88 - Tel/fax 0481.61261  
www.unitre-cormons.it segreteria@unitre-cormons.it



Il gruppo camminatori UNITRE organizza per **sabato 9 novembre 2024** una camminata tra le vigne alte del Collio.

**Il ritrovo è a Capriva presso il campeggio Camper (Via degli Alpini - ex Baita) con partenza alle ore 8:30.**

Il percorso si snoda tra Capriva e le vigne alte con sosta presso la chiesa della Madonna della Subida, proseguiremo poi il nostro cammino tra le vigne di Spessa per arrivare al mausoleo De La Tour (Villa Russiz), per fare poi ritorno a Capriva. (circa 11 km con un dislivello complessivo di 100 metri)

Si raccomanda di indossare scarpe adeguate al percorso e l'uso di bastoncini da montagna.

Qualora le condizioni meteo non lo consentissero l'uscita verrà rinviata al sabato successivo.

**Entro venerdì ore 16:00 verrà data comunicazione agli iscritti del rinvio.**

Le iscrizioni vanno fatte esclusivamente inviando una mail di conferma al seguente indirizzo mail:

**[passegiate.uni3@unitre-cormons.it](mailto:passegiate.uni3@unitre-cormons.it)**

entro venerdì 8 novembre 2024 ore 13:00

**Si ricorda che il numero massimo di iscritti è di 50**

# Collio - Capriva, Subida, Russiz

↔ 11,3 km

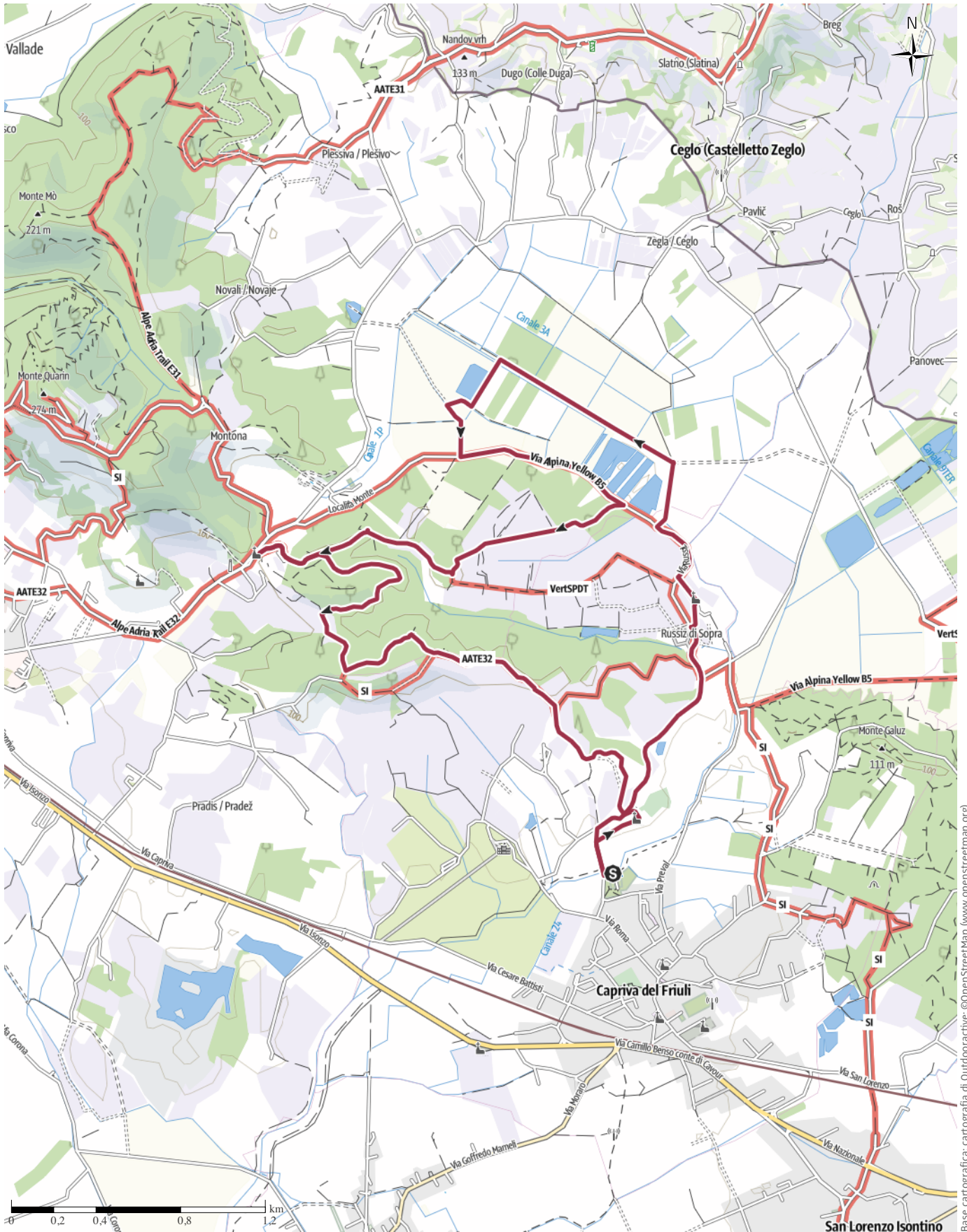
🕒 2:55 h

▲ 101 m

▼ 101 m

Difficoltà

media



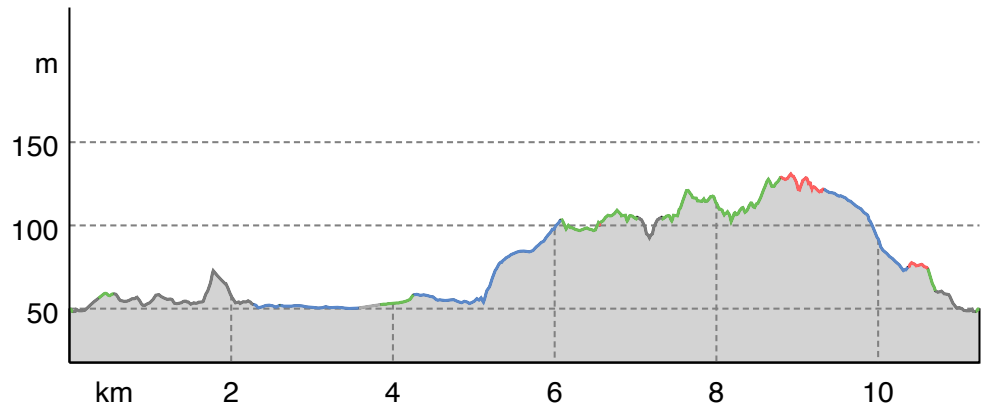
Base cartografica: cartografia di Outdooractive; ©OpenStreetMap (www.openstreetmap.org)

# Collio - Capriva, Subida, Russiz

## Tipo di strada

Asfalto	2,8 km
Strada	4,2 km
sterrata	
Sentiero	3,2 km
naturalistico	
Sentiero	0,8 km
Sconosciuto	0,3 km

## Profilo altimetrico



## Dati del percorso

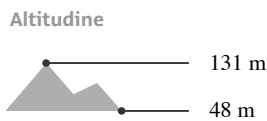
### Escursione

Distanza	↔	11,3 km
Durata	🕒	2:55 h
Salita	⬆️	101 m
Discesa	⬇️	101 m

Difficoltà **media**

Livello di preparazione fisica 

Difficoltà tecniche 



## Periodo consigliato

GEN | FEB | MAR  
APR | MAG | GIU  
LUG | AGO | SET  
OTT | NOV | DIC

## Valutazioni

### autori

Emozione 

Paesaggio 

### Community

## Altri dati



**Vanni Aizza**

Ultimo aggiornamento: 17.10.2024

Capriva, Russiz di Sotto, Russiz di Sopra, Preval, Vigne Alte, Chiesetta della Subida, Vigne di Spessa, Mausoleo De La Tour, Capriva

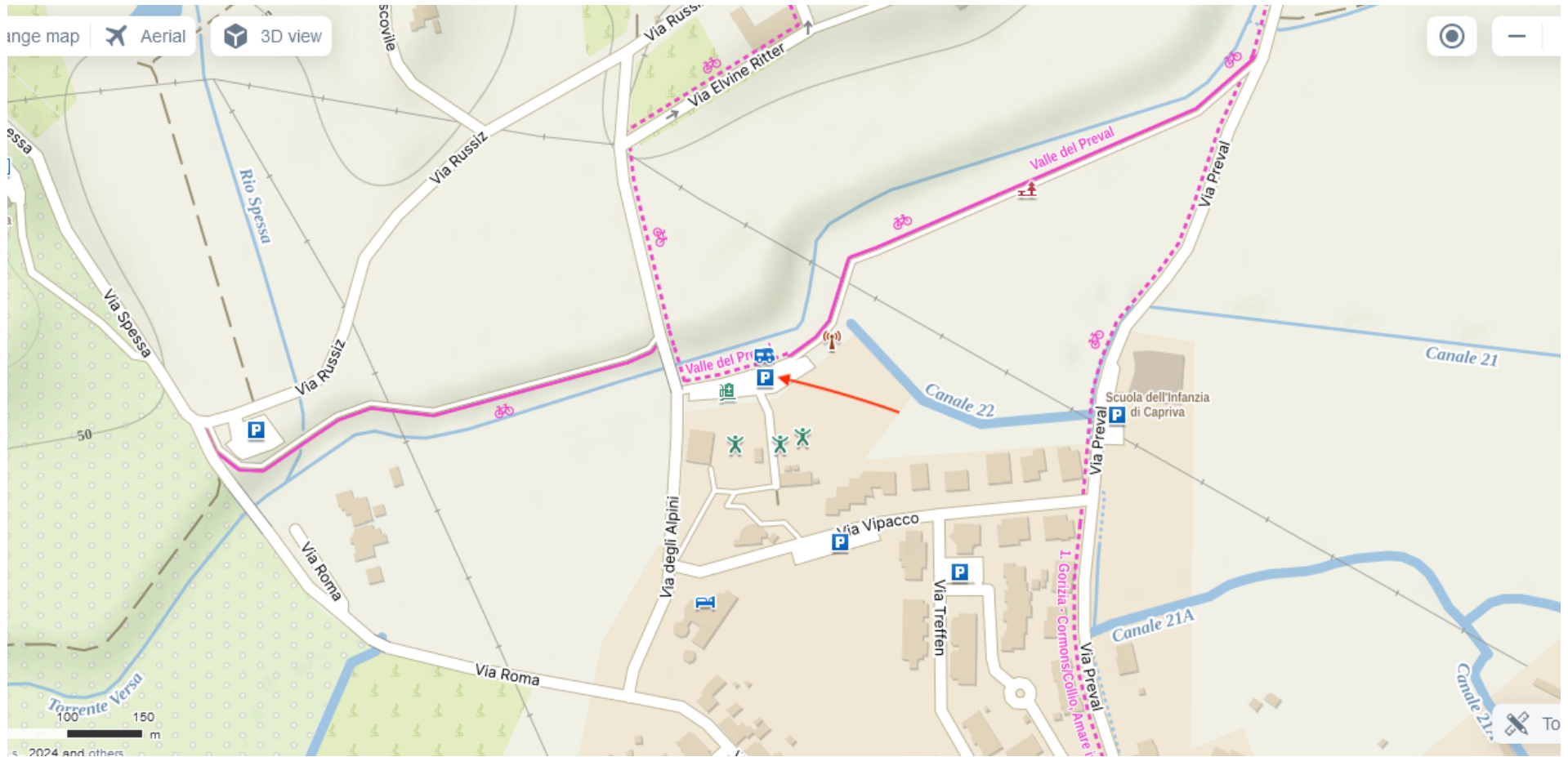
## Apri il percorso sul tuo smartphone



Scannerizza questo codice QR e salva questo percorso per l'uso offline, condividilo con gli amici e altro...

Sito web

<https://out.ac/IWamjO>



**Ritrovo presso il posteggio camper a Capriva - Via degli Alpini ex Baita (vedi freccia rossa)**